

ZARZĄDZENIE NR 314/22
BURMISTRZA GMINY PNIEWY

z dnia 9 lutego 2022 r.

**o podaniu do publicznej wiadomości projektu uchwały Rady Miejskiej
Pniewy**
**w sprawie wykazu kąpielisk oraz określenia terminu sezonu
kąpielowego na terenie gminy Pniewy na 2022 rok.**

Na podstawie art. 37 ust. 8 i 10 ustawy z dnia 20 lipca 2017 r. - Prawo wodne (Dz. U. z 2021 r. poz. 1372 z późn. zm.) zarządzam, co następuje:

§ 1. Zawiadamiam o wyłożeniu do publicznej wiadomości - na okres od dnia 3 marca 2022 r. do dnia 25 marca 2022 r. - projektu uchwały Rady Miejskiej Pniewy w sprawie wykazu kąpielisk oraz określenia terminu sezonu kąpielowego na terenie gminy Pniewy na 2022 rok.

§ 2. 1. Niniejsze zarządzenie z załączonym projektem uchwały, o którym mowa w § 1, umieszcza się:

- 1) na tablicach ogłoszeń w budynkach Urzędu Miejskiego Pniewy przy ul. Dworcowej 37 i ul. Św. Ducha 10 w Pniewach,
- 2) na stronie internetowej Urzędu Miejskiego Pniewy www.pniewy.wlkp.pl oraz w Biuletynie Informacji Publicznej Urzędu Miejskiego Pniewy www.bip.pniewy.wlkp.pl.

2. Uwagi oraz propozycje zmian do projektu uchwały należy składać w formie pisemnej w Biurze Obsługi Interesanta w budynku Urzędu Miejskiego Pniewy przy ul. Dworcowej 37, w godzinach pracy Urzędu, w terminie wskazanym w § 1.

§ 3. Projekt uchwały Rady Miejskiej Pniewy wskazany w § 1 stanowi załącznik do niniejszego zarządzenia.

§ 4. Zarządzenie wchodzi w życie z dniem podpisania.


BURMISTRZ
GMINY
Jarosław Przewoźny

Załącznik do zarządzenia Nr 314/22
Burmistrza Gminy Pniewy
z dnia 9 lutego 2022 r.

UCHWAŁA NR

RADY MIEJSKIEJ PNIEWY

z dnia 2022 r.

w sprawie wykazu kąpielisk oraz określenia terminu sezonu kąpielowego na terenie gminy Pniewy na 2022 rok.

Na podstawie art. 18 ust. 2 pkt 15 ustawy z dnia 8 marca 1990 r. o samorządzie gminnym (Dz. U. z 2021 r. poz. 1372 z późn. zm.) oraz art. 37 ust.1 i 2 ustawy z dnia 20 lipca 2017 r. – Prawo wodne (Dz. U. z 2021 r. poz. 2233 z późn. zm.) Rada Miejska Pniewy uchwała, co następuje:

§ 1. 1. Ustala się wykaz kąpielisk na terenie gminy Pniewy na rok 2022:

- 1) w miejscowości Pniewy – „Łazienki” przy ul. Jeziornej 16 nad Jeziorem Pniewskim,
- 2) w miejscowości Zamorze nad Jeziorem Lubosz Wielki,
- 3) w miejscowości Zajączkowo nad Jeziorem Zajączkowskim.

2. Szczegółowe granice kąpielisk, o których mowa w ust. 1, określają kopie map, stanowiące trzy załączniki do niniejszej uchwały.

3. Organizatorem kąpielisk wskazanych w ust. 1 i 2 jest Ośrodek Sportu i Rekreacji w Pniewach.

§ 2. Ustala się sezon kąpielowy na okres od 02 lipca 2022 r. do 28 sierpnia 2022 r.

§ 3. Wykonanie uchwały powierza się Burmistrzowi.

§ 4. Uchwała wchodzi w życie po upływie 14 dni od dnia ogłoszenia w Dzienniku Urzędowym Województwa Wielkopolskiego.

Uzasadnienie

Zgodnie z art. 37 ust. 1 i 2 ustawy z dnia 20 lipca 2017 r. – Prawo wodne ((j.t. Dz. U. z 2018 r. poz. 2268 z późn. zm.)), rada gminy określa, w drodze uchwały, corocznie do dnia 20 maja, wykaz kąpielisk na terenie gminy oraz okres sezonu kąpielowego.

Uchwała jest podejmowana po przeprowadzeniu procedury określonej w art. 37 Prawa wodnego, w tym po przygotowaniu przez Burmistrza projektu uchwały ustalającego wykaz kąpielisk na terenie gminy, po rozpatrzeniu

wniosków organizatorów kąpielisk, po podaniu do publicznej wiadomości projektu uchwały i zebraniu uwag oraz propozycji zmian.

Nadto projekt uchwały podlegał zaopiniowaniu przez Wody Polskie, Głównego Inspektora Ochrony Środowiska - Regionalny Wydział Monitoringu Środowiska w Poznaniu, oraz Państwowego Powiatowego Inspektora Sanitarnego w Szamotułach.

Aby spełnić wymogi procedury „Prawa wodnego”, w celu określenia wykazu kąpielisk na terenie gminy Pniewy na 2022 rok, podjęcie niniejszej uchwały jest konieczne i w pełni uzasadnione.

Niniejsza uchwała nie powoduje skutków finansowych dla budżetu Gminy Pniewy.

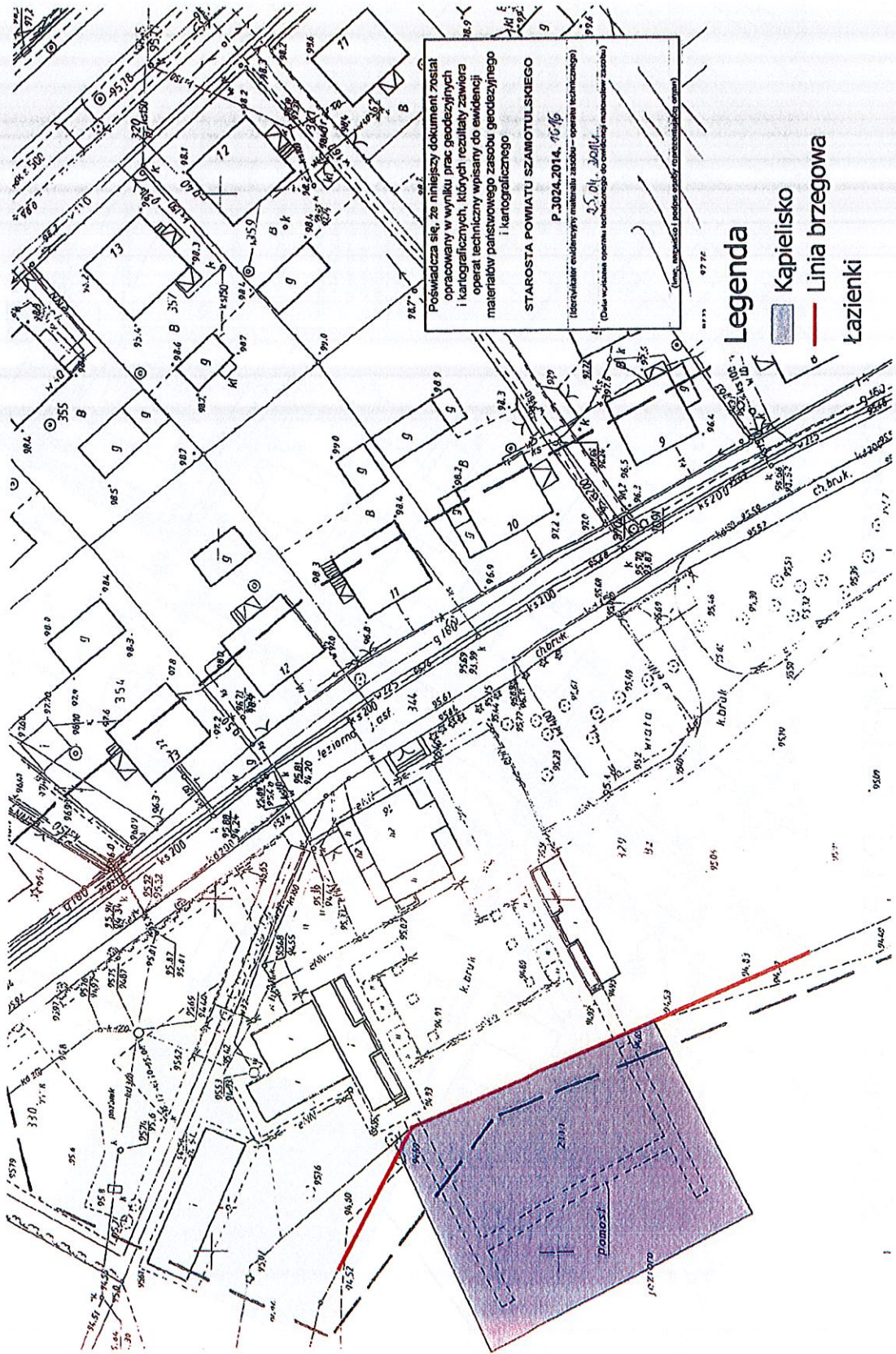
Przedkłada:

Zatwierdził:

Sporządził:

Radca prawny

Kapielisko "Łazienki" Pniewy, ul. Jeziorna 16



Jezioro
Zajaczkowskie

Basen nr 2 dla umiaych pływac
o pow. 630 m² i gtepkosci do 2,5 m

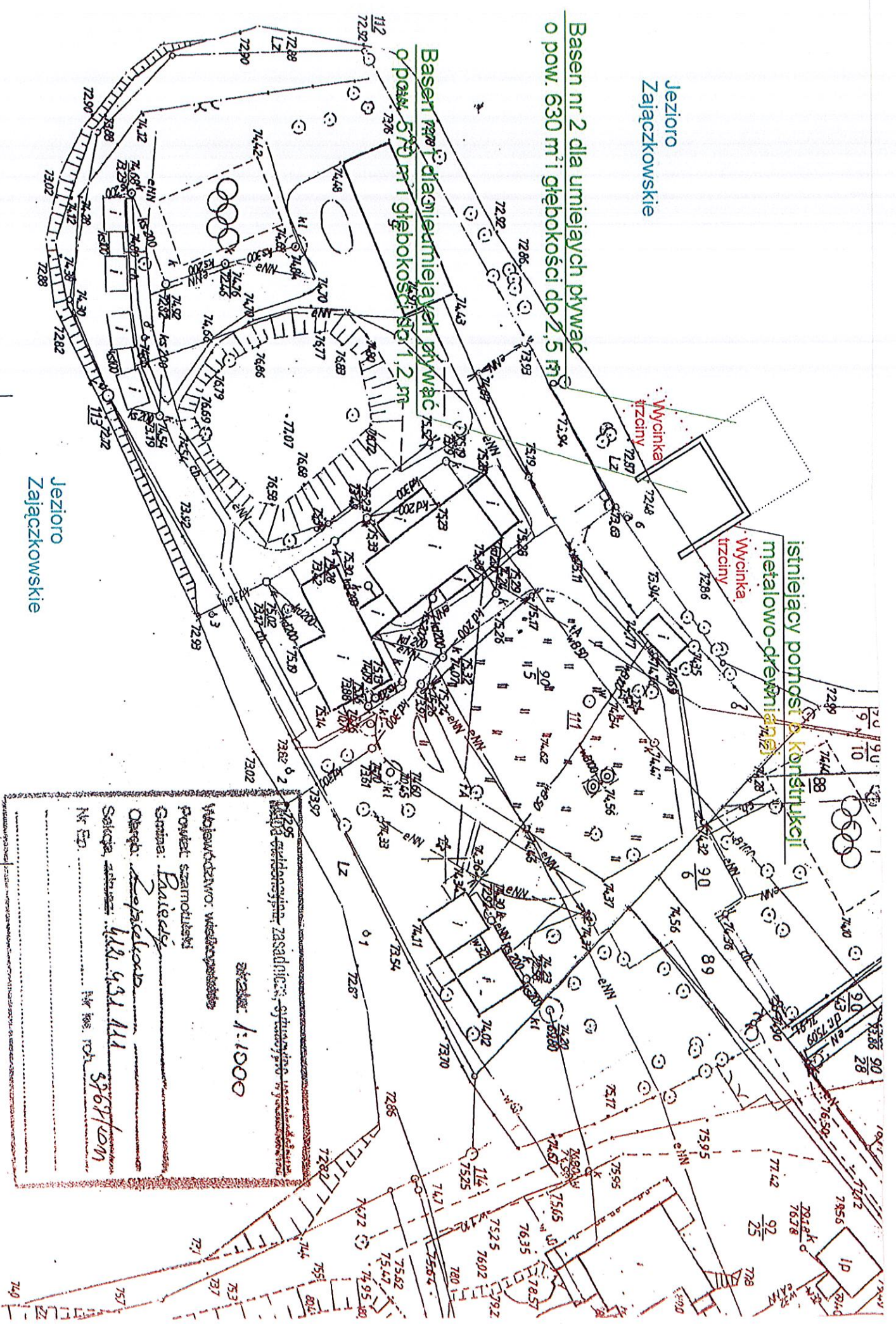
Basen nr 2 dla umiaych pływac
o pow. 630 m² i gtepkosci do 2,5 m

istniejacy pomost konstrukcji
metalowo-drewnianej

Wycinka
tzciny

Wycinka
tzciny

Jezioro
Zajaczkowskie



Wojewodztwo wielkopolskie
Powiat szamotulski
Gmina: Paliszki
Osada: Paliszki
Salca: ul. 931 111
Nr. E.D.: 5761/2011
M. i. S. P. 101

Skala: 1:1000

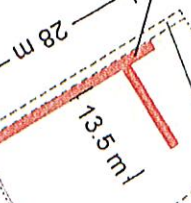
Miejscowość: *Wielka*

Skala 1: *1:500*

Jezioro
Lubosz Wielki

305

istniejący pomost o konstrukcji
metalowo-drewnianej



Ewentualna wycinka
trzciny

POWIAT SZAMOTULSKI

GAJMA PIĘKTY
Praktyczna szkoła przyrodniczo-rolnicza
materiale geodezyjne, rysunek, pomiary
i kartografia - 1000

STAROSTA MIĘDZYBÓŻY

Wojciech Kowalski
Nadca powiatu z siedzibą
w miejscowości Międzybóże

2022 - 2023 rok

Wojciech

Wojciech