

**Projekt**

z dnia 18 kwietnia 2023 r.  
Zatwierdzony przez .....

**UCHWAŁA NR .....  
RADY MIEJSKIEJ PNIEWY**

z dnia 27 kwietnia 2023 r.

**w sprawie wykazu kąpielisk na rok 2023 na terenie gminy Pniewy oraz  
określenia sezonu kąpielowego**

Na podstawie art. 18 ust. 2 pkt 15 ustawy z dnia 8 marca 1990 r. o samorządzie gminnym (t.j. Dz. U. z 2023 r. poz. 40 i 572) oraz art. 37 ust.1 i 2 ustawy z dnia 20 lipca 2017 r. – Prawo wodne (Dz. U. z 2022 r. poz. 2625 z późn. zm.) Rada Miejska Pniewy uchwala, co następuje:

**§ 1.** 1. Ustala się wykaz kąpielisk na terenie gminy Pniewy na rok 2023:

- 1) w miejscowości Pniewy – „Łazienki” przy ul. Jeziornej 16 nad Jeziorem Pniewskim;
- 2) w miejscowości Zamorze nad Jeziorem Lubosz Wielki;
- 3) w miejscowości Zajączkowo nad Jeziorem Zajączkowskim.

2. Szczegółowe granice kąpielisk, o których mowa w ust. 1, określają kopie map, stanowiące trzy załączniki do niniejszej uchwały.

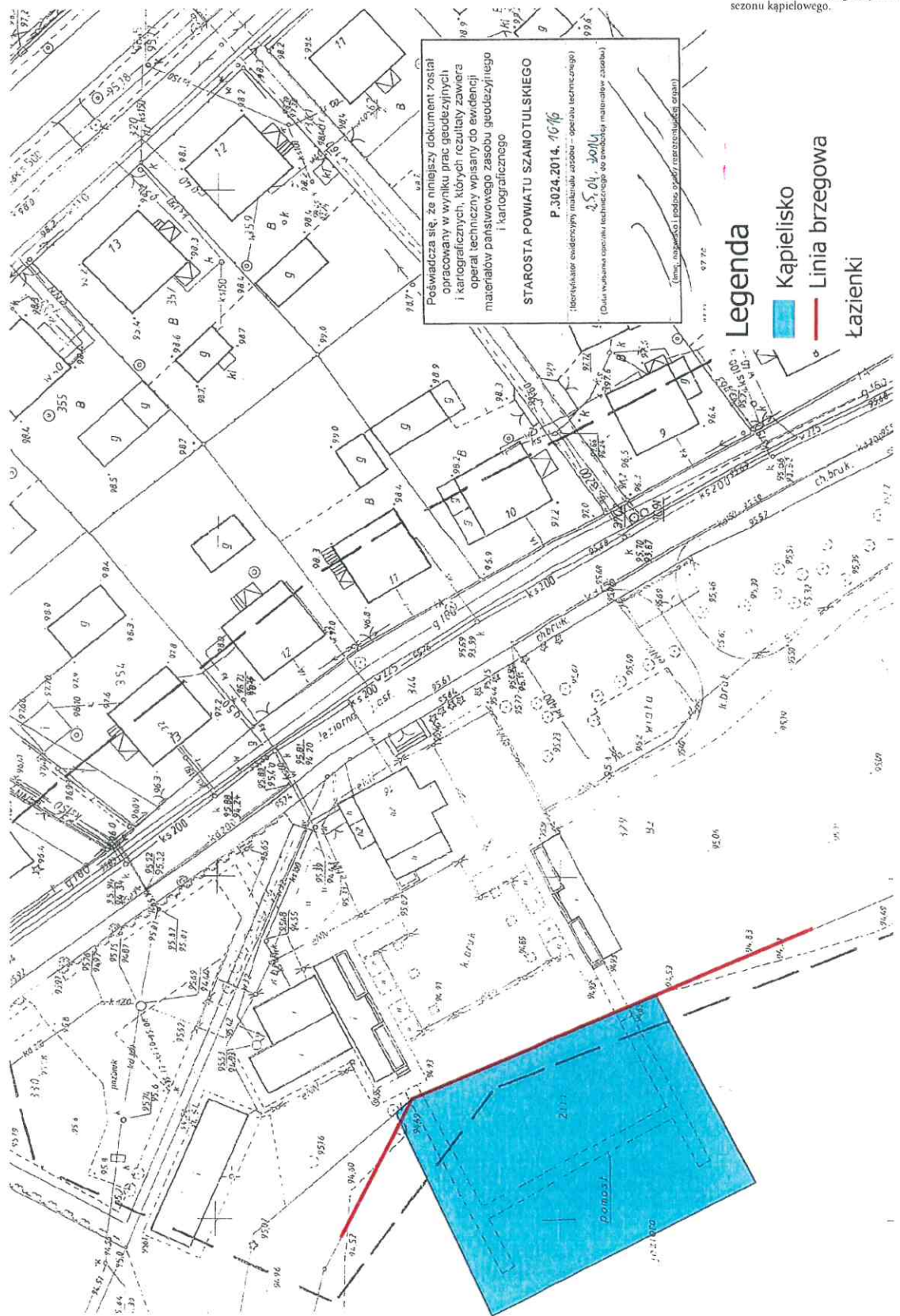
3. Organizatorem kąpielisk wskazanych w ust. 1 i 2 jest Ośrodek Sportu i Rekreacji w Pniewach.

**§ 2.** Ustala się sezon kąpielowy na okres od 1 lipca 2023 r. do 28 sierpnia 2023 r.

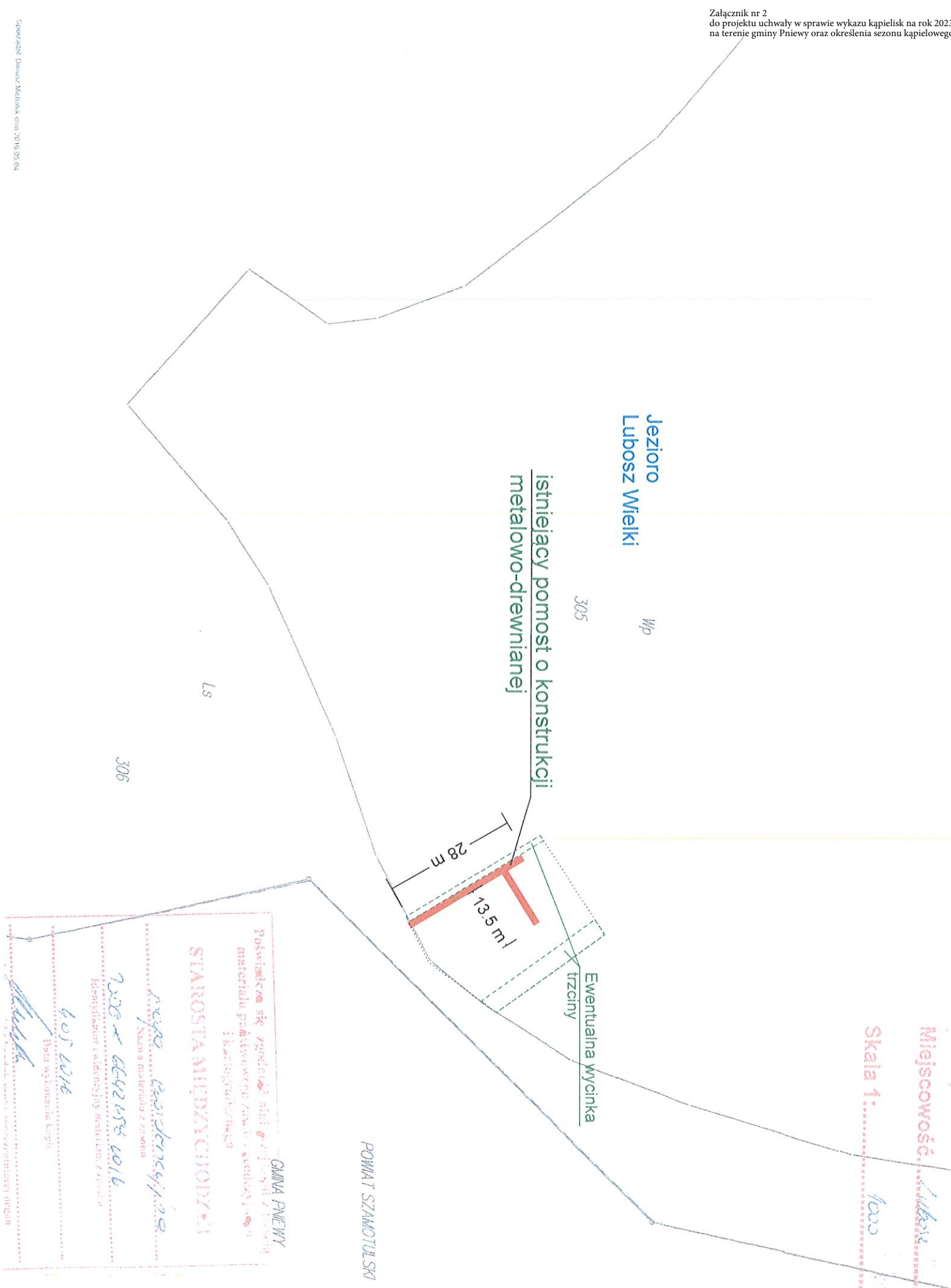
**§ 3.** Wykonanie uchwały powierza się Burmistrzowi.

**§ 4.** Uchwała wchodzi w życie po upływie 14 dni od dnia ogłoszenia w Dzienniku Urzędowym Województwa Wielkopolskiego.

# Kąpielisko "Łazienki" Pniewy, ul. Jeziorna 16



Załącznik nr 1 do projektu uchwały w sprawie wykazu kąpielisk na rok 2023 na terenie gminy Pniewy oraz określenia sezonu kąpielowego.



Miejscowość: Lubosz  
Skala 1: 1000

GMINA PNIEWY  
Powiat szamotulski  
Pokojska sę zgodności z projektem i projektem  
materiału pomiarowego (zawieszki i składowe)  
i kartograficzne  
STAROSTA MIĘDZYRZECIOWY  
mgr inż. Andrzej Górecki  
Nasza materiały z 2016  
2023-08-25 2016  
Kierownik kadencji projektu / 2016  
4.05.2016  
Data wykonania kopii  
Mullik

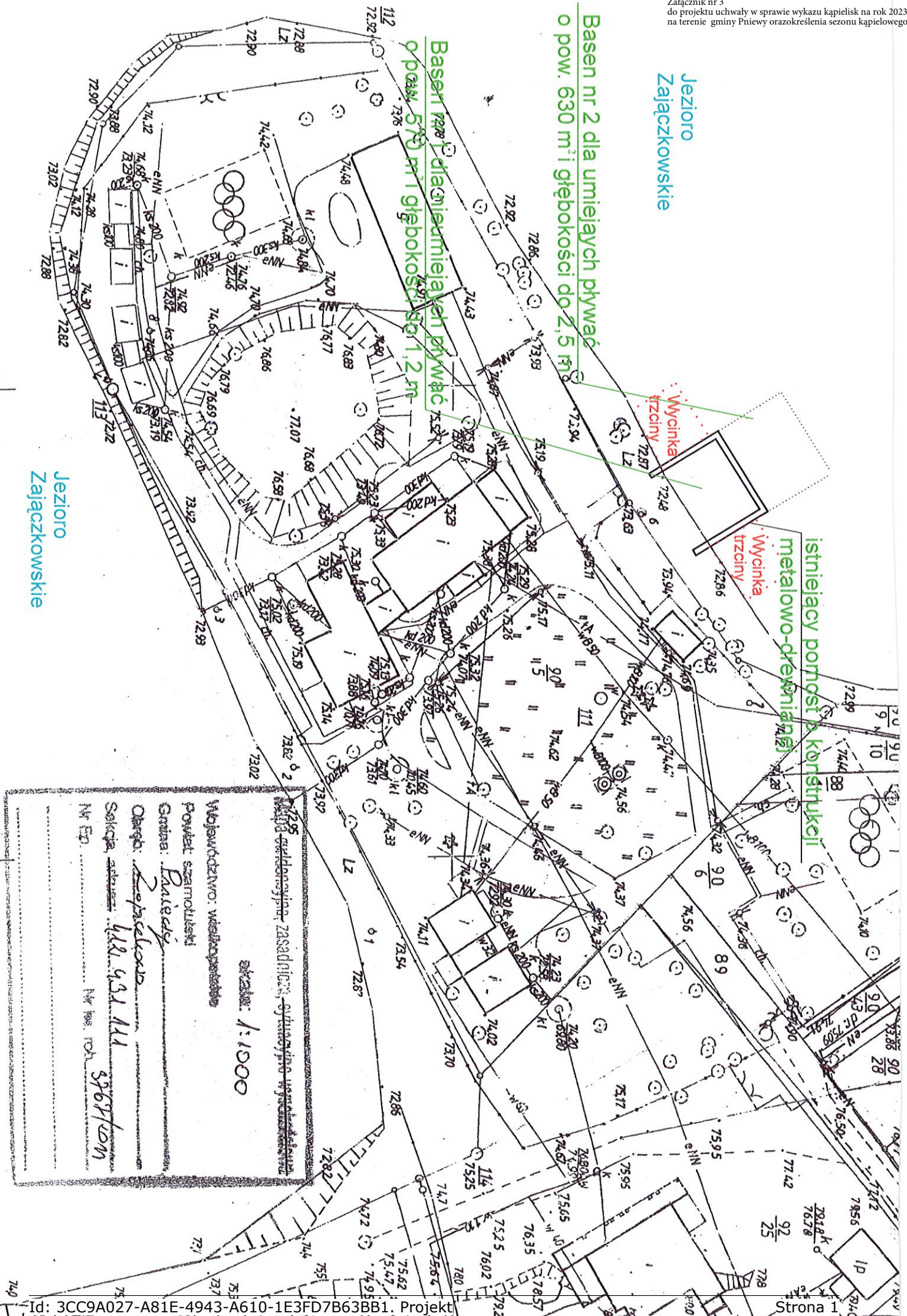
Jezioro  
Zajaczkowskie

Basen nr 2 dla umiarkowanych pływać  
o pow. 630 m<sup>2</sup> i głębokości do 2,5 m

Basen nr 1 dla umiarkowanych pływać  
o pow. 570 m<sup>2</sup> i głębokości do 1,2 m

istniejący pomost konstrukcji  
metalowo-drewnianej

Jezioro  
Zajaczkowskie



Województwo: wielkopolskie  
Powiat: szamotulski  
Gmina: Pałecy  
Osada: Zajaczkow  
Sekcja: 48 931 111  
Nr ED: 3967/05  
Mak: 1:1000

## Uzasadnienie

Zgodnie z art. 37 ust. 1 i 2 ustawy z dnia 20 lipca 2017 r. – Prawo wodne (Dz. U. z 2022 r. poz. 2625 z późn. zm.), rada gminy określa, w drodze uchwały, corocznie do dnia 20 maja, wykaz kąpielisk na terenie gminy oraz okres sezonu kąpielowego.

Uchwała jest podejmowana po przeprowadzeniu procedury określonej w art. 37 „Prawa wodnego”, w tym po przygotowaniu przez burmistrza projektu uchwały ustalającego wykaz kąpielisk na terenie gminy, po rozpatrzeniu wniosków organizatorów kąpielisk, po podaniu do publicznej wiadomości projektu uchwały i zebraniu uwag oraz propozycji zmian.

Nadto projekt uchwały podlegał zaopiniowaniu przez Wody Polskie, Głównego Inspektora Ochrony Środowiska - Regionalny Wydział Monitoringu Środowiska w Poznaniu, oraz Państwowego Powiatowego Inspektora Sanitarnego w Szamotułach.

Aby spełnić wymogi procedury „Prawa wodnego”, w celu określenia wykazu kąpielisk na terenie gminy Pniewy na rok 2023, podjęcie niniejszej uchwały jest konieczne i w pełni uzasadnione.

Niniejsza uchwała nie powoduje skutków finansowych dla budżetu Gminy Pniewy.

Przedkłada:	Burmistrz Gminy Jarosław Przewoźny
Zatwierdził:	Kierownik Ref. GKiOŚ Maciej Wieczorek
Sporządził:	Inspektor Adam Graja
Radca prawny	Roman Hojan