

Projekt

z dnia 12 kwietnia 2024 r.
Zatwierdzony przez

**UCHWAŁA NR
RADY MIEJSKIEJ PNIEWY**

z dnia 25 kwietnia 2024 r.

**w sprawie wykazu kąpielisk na rok 2024 na terenie gminy Pniewy oraz
określenia sezonu kąpielowego**

Na podstawie art. 18 ust. 2 pkt 15 ustawy z dnia 8 marca 1990 r. o samorządzie gminnym (Dz. U. z 2023 r. poz. 40 z późn. zm.) oraz art. 37 ust.1 i 2 ustawy z dnia 20 lipca 2017 r. – Prawo wodne (Dz. U. z 2023 r. poz. 1478 z późn. zm.) Rada Miejska Pniewy uchwala, co następuje:

§ 1. 1. Ustala się wykaz kąpielisk na terenie gminy Pniewy na rok 2024:

- 1) w miejscowości Pniewy – „Łazienki” przy ul. Jeziornej 16 nad Jeziorem Pniewskim;
- 2) w miejscowości Zamorze nad Jeziorem Lubosz Wielki;
- 3) w miejscowości Zajączkowo nad Jeziorem Zajączkowskim.

2. Szczegółowe granice kąpielisk, o których mowa w ust. 1, określają kopie map, stanowiące trzy załączniki do niniejszej uchwały.

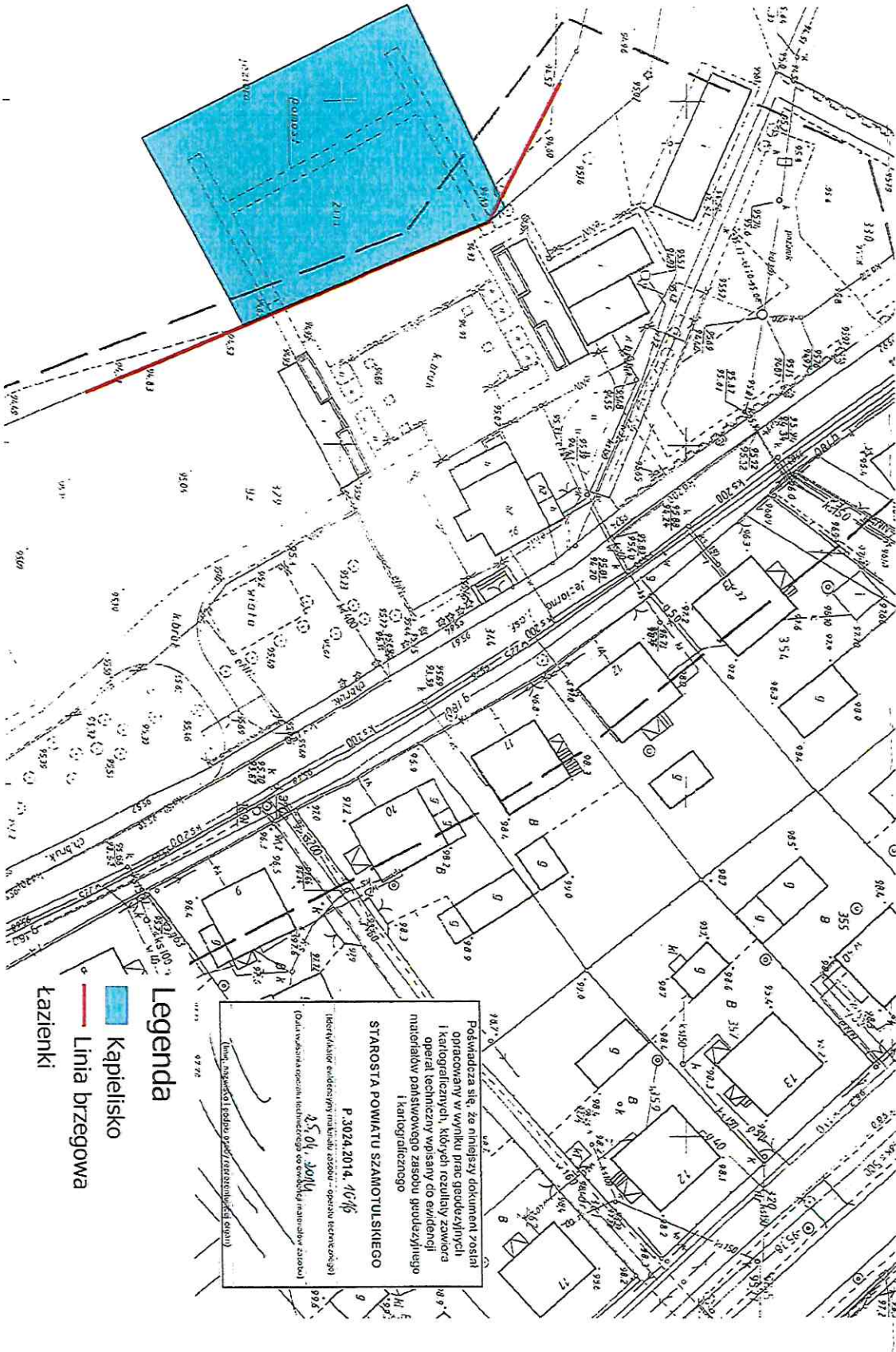
3. Organizatorem kąpielisk wskazanych w ust. 1 i 2 jest Ośrodek Sportu i Rekreacji w Pniewach.

§ 2. Ustala się sezon kąpielowy na okres od 29 czerwca 2024 r. do 30 sierpnia 2024 r.

§ 3. Wykonanie uchwały powierza się Burmistrzowi.

§ 4. Uchwała wchodzi w życie po upływie 14 dni od dnia ogłoszenia w Dzienniku Urzędowym Województwa Wielkopolskiego.

Kapieleśko "Łazienki" Pniewy, ul. Jeziorna 16



Legenda

- Kapieleśko
- Linia brzegowa
- Łazienki

Podważa się, że niniejszy dokument został opracowany w wyniku prac geodezyjnych i kartograficznych, których rezultaty zawiera operat techniczny wpisany do ewidencji materiałów planimetrycznych zasobu geodezyjnego i kartograficznego

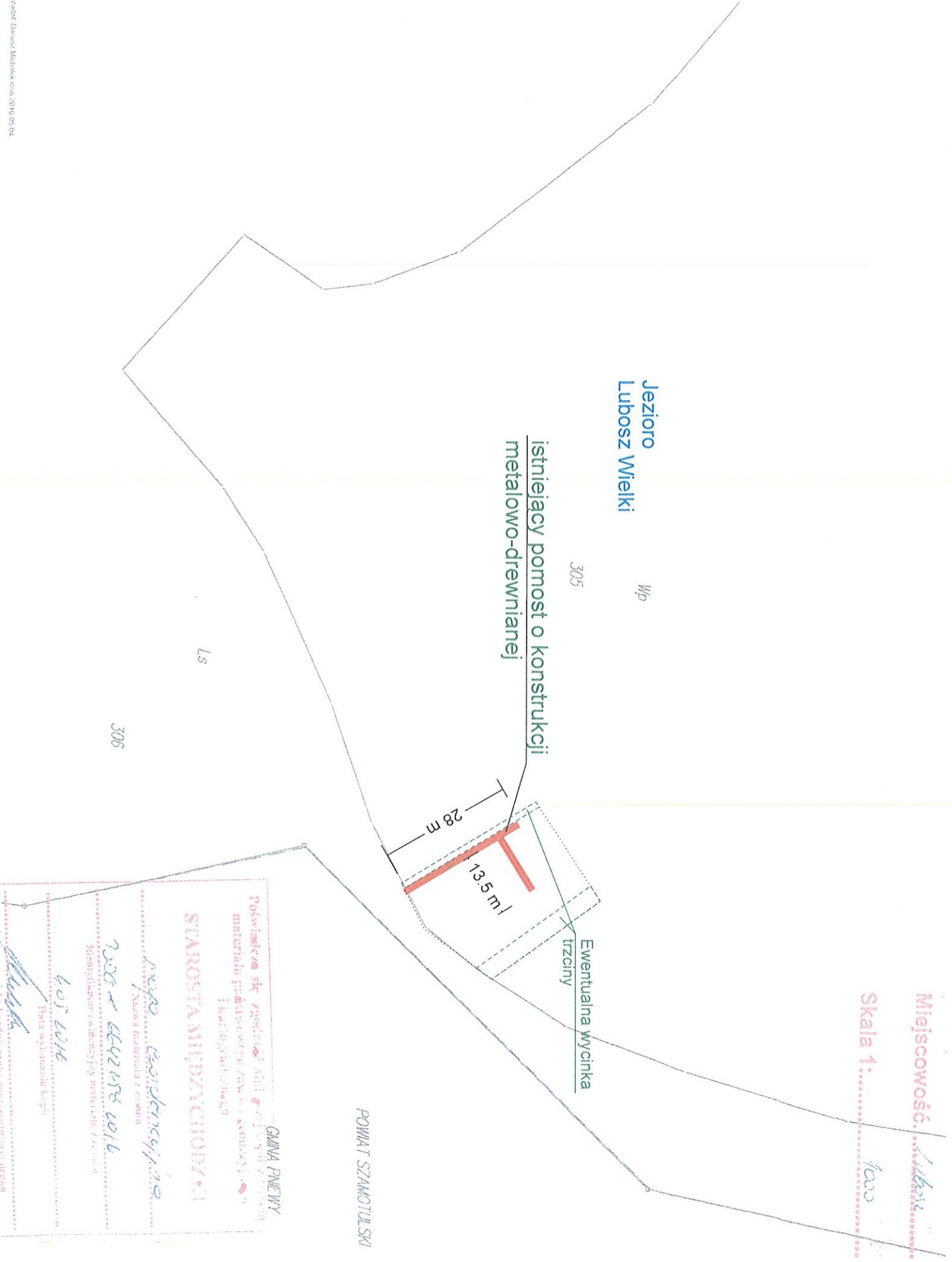
STAROSTA POWIATU SZAMOTULSKIEGO

P. 3024.2014.1/16

25.01.2014

(Człowiek w służbie ogólnemu interesowi społecznemu - oznacza kierownika)

(Linię, zwaną linią brzozy, przedstawia się symbolem)



Miejscowość: *Lubosz*

Skala 1: *1:1000*

POWIAT SZAMOTULSKI

GMINA PNIEŃNY
 Powiatowe są zgodne z...
 materiału...
 i...
STAROSTA MIĘDZYRZECIOWY
Magda Gładyszewska
 Nazwa materiału z...
 2016 - 2016
 2016
 Data wykonania...
Melnik

Jezioro
Zajaczkowskie

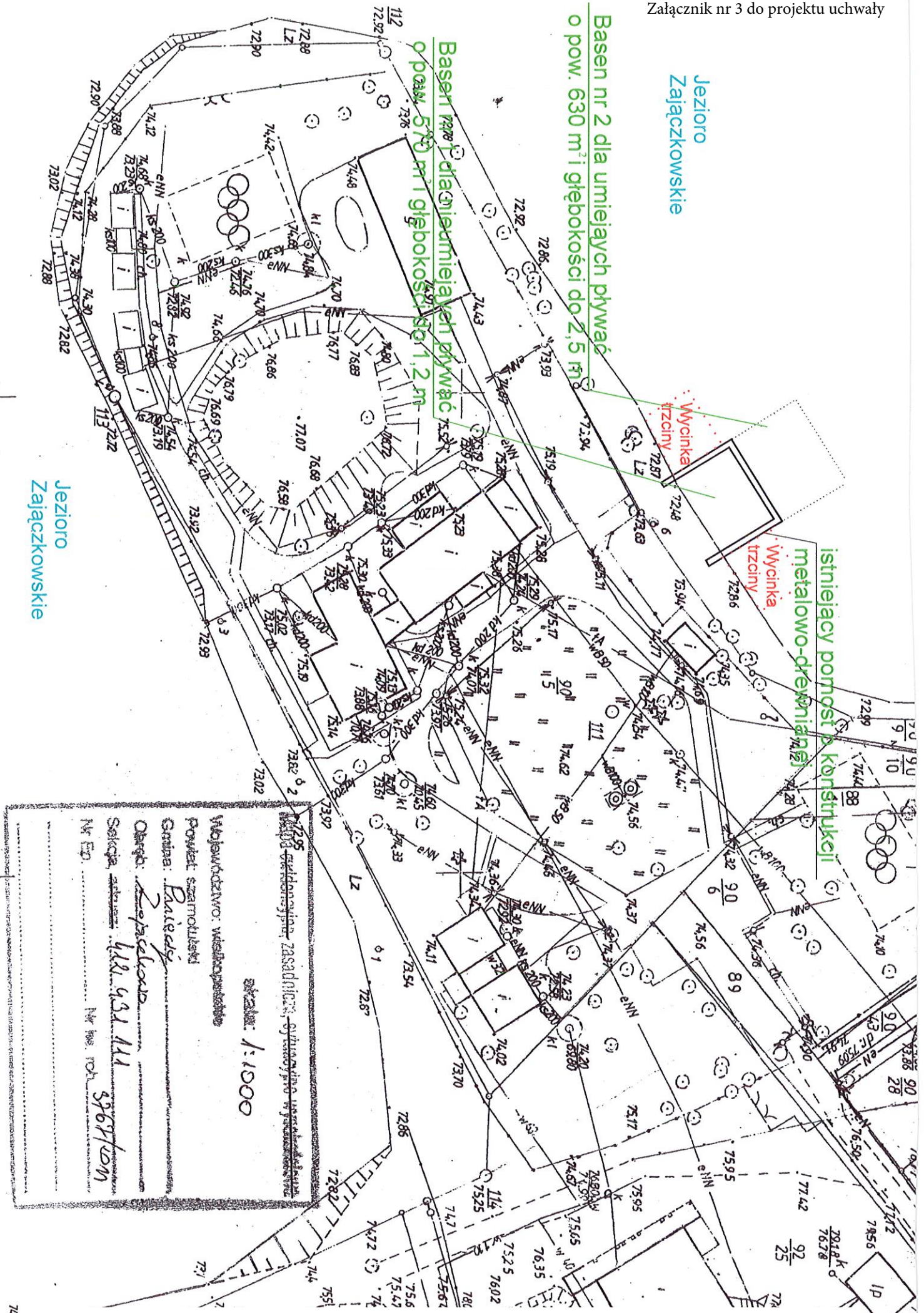
Basen nr 2 dla umiarkowanych pływac
o pow. 630 m² i głębokości do 2,5 m

Basen nr 1 dla umiarkowanych pływac
o pow. 570 m² i głębokości do 1,2 m

istniejący pomost konstrukcji
metalowo-drewnianej

Wycinka
tęczyny

Jezioro
Zajaczkowskie



Województwo: wielkopolskie
Powiat: szamotulski
Gmina: Pałecy
Osada: Zajaczkow
Sekcja: 48 931 111
Nr ED: 399700

skala: 1:1000

1:255

Uzasadnienie

Zgodnie z art. 37 ust. 1 i 2 ustawy z dnia 20 lipca 2017 r. – Prawo wodne (Dz. U. z 2023 r. poz. 1478 z późn. zm.), rada gminy określa, w drodze uchwały, corocznie do dnia 20 maja, wykaz kąpielisk na terenie gminy oraz okres sezonu kąpielowego.

Uchwała jest podejmowana po przeprowadzeniu procedury określonej w art. 37 „Prawa wodnego”, w tym po przygotowaniu przez burmistrza projektu uchwały ustalającego wykaz kąpielisk na terenie gminy, po rozpatrzeniu wniosków organizatorów kąpielisk, po podaniu do publicznej wiadomości projektu uchwały i zebraniu uwag oraz propozycji zmian.

Nadto projekt uchwały podlegał zaopiniowaniu przez Wody Polskie, Głównego Inspektora Ochrony Środowiska - Regionalny Wydział Monitoringu Środowiska w Poznaniu, oraz Państwowego Powiatowego Inspektora Sanitarnego w Szamotułach.

Aby spełnić wymogi procedury „Prawa wodnego”, w celu określenia wykazu kąpielisk na terenie gminy Pniewy na rok 2024, podjęcie niniejszej uchwały jest konieczne i w pełni uzasadnione.

Na organizację kąpielisk jest przewidziana w budżecie gminy Pniewy kwota 178.112 zł.

| | |
|--------------|------------------------------------|
| Przedkłada: | Burmistrz Gminy Jarosław Przewoźny |
| Zatwierdził: | Kierownik Maciej Wieczorek |
| Sporządził: | Inspektor Adama Graja |
| Radca prawny | Roman Hojan |